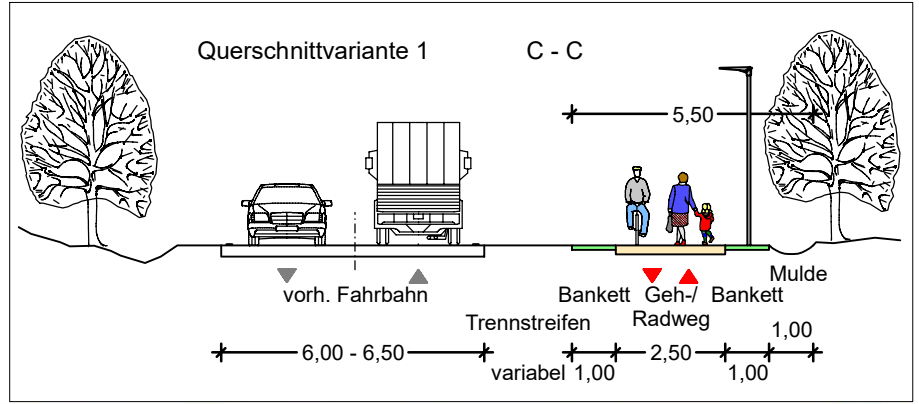
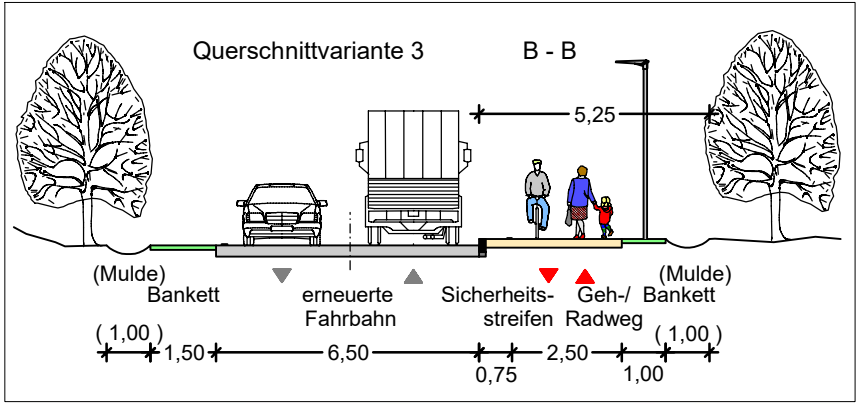


Kartengrundlage: Stadt Halle (Saale), FB Planen, Abt. Stadtvermessung
 Lagestatus 150 (LS 150); Höhen über NNH (DHHN2016)
 Ergänzung Stadtgrundkarte mit Angaben des Liegenschaftskatasters (Bl. 1, 6)
 Nutzungsgenehmigung: ALKIS © GeoBasis-DE/ LVermGeo LSA, 11/2018 / A 18-42603-09-14



Bahnübergang Kolkturnweg



Salzländer Str. / Heidestr.



Kolkturnweg (West)



Weg an den Sportanlagen

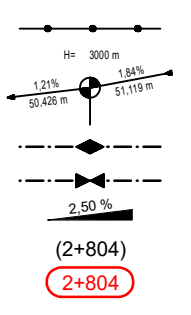


Zufahrt Sportanlagen, Gehölzstreifen

Zeichenerklärung

- Geh-/ Radweg - Asphalt
- Bankett
- Fahrbahn - Asphalt
- Damm
- Mulde/ Graben
- Einschnitt
- Waldweg - Asphalt
- Waldweg - unbefestigt
- Aufpflasterung - Großpflaster

- Gehweg - Pflaster
- Radweg - Asphalt
- Sicherheitsstreifen - Pflaster
- Fahrbahnteiler - Pflaster
- Zufahrt - Asphalt
- Gleisüberweg - Platten
- Grünfläche
- Angleichung an Bestand
- Lichtpunkt



Fahrzeurückhaltesystem/ Geländer
 Neigungsbruchpunkt mit Angabe von Ausrundungshalbmesser, Längsneigung, Abstand zum nächsten Neigungsbruchpkt.
 Gradientenbruchpunkt
 Gradiententiefpunkt
 Querneigung
 Stationierung Straße (L 159)
 Stationierung Geh-/ Radweg

- 9160** Lebensraumtyp 9160 Subatlantischer oder mitteleuropäischer Stieleichenwald oder Eichen-Hainbuchenwald
- 9170** Lebensraumtyp 9170 Labkraut-Eichen-Hainbuchenwald

hallesaale*
 HANDELSTADT
 aufgestellt: Fachbereich Mobilität
 Abt. Verkehrsplanung (66.2)
 Datum: 20.09.21
 Anlage: 2 / 5
 Lageplan
 Variante 2.2
 Maßstab: --

VARIANTENBESCHLUSS
 Neubau eines straßenbegleitenden Geh- und Radweges entlang der Salzländer Straße/ Heidestraße zwischen den Stadtteilen Dölau und Nietleben